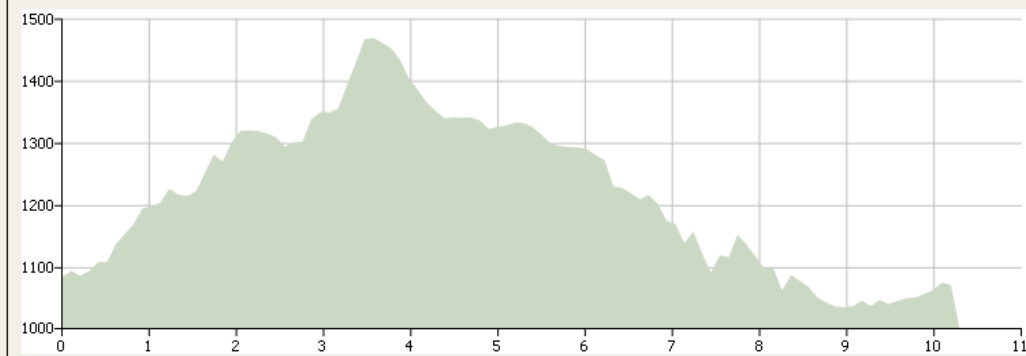
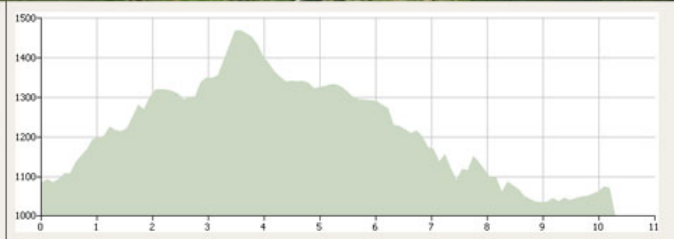
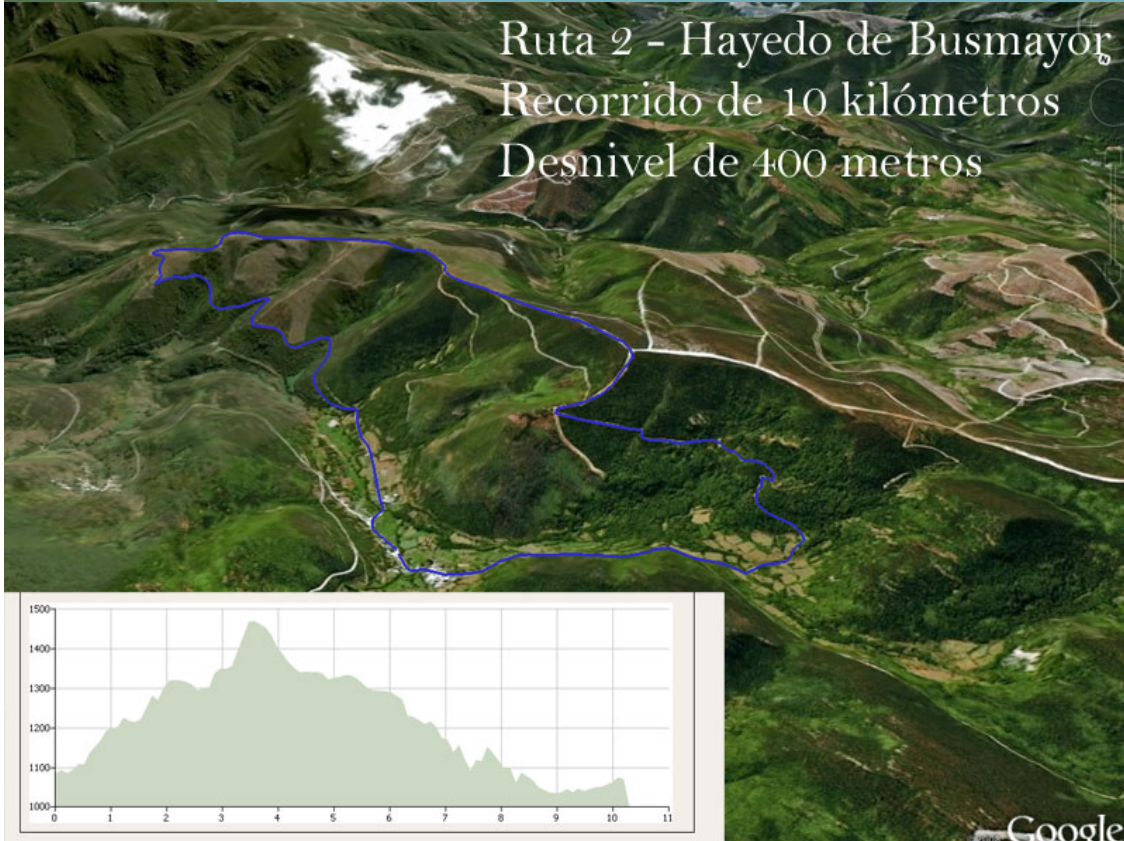




## CAMPING VALLE DO SEO

Ruta 2 - Hayedo de Busmayor  
Recorrido de 10 kilómetros  
Desnivel de 400 metros



El hayedo de Busmayor se encuentra a 16 kilómetros del camping, y es un lugar que recomendamos por su interés paisajístico. Muy buena carretera hasta Barjas y desde Barjas a Busmayor un poco peor, pero muy aceptable. Preguntar en el centro de turismo rural.

